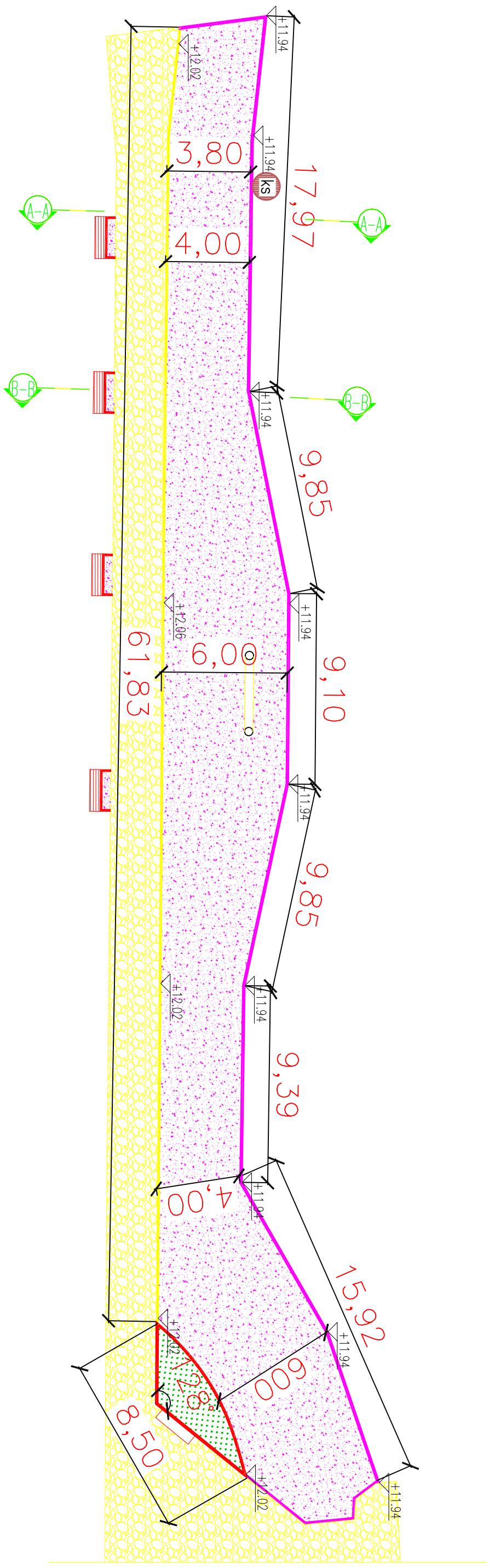








WIDOK Z GÓRY NAWIERZCHNI HANSEGRAND



LEGGENDA

- | | |
|---|---|
|  | PROJEKTOWANE UTWARDZENIE "HANSEGRAND" |
|  | PROJEKTOWANA ZIELEŃ NISKA (trawa) |
|  | ISTNIEJĄCE UTWARDZENIE (kamień polny) |
|  | PROJEKTOWANE OBRZEŻE KAMIEŃ CIĘTY 12-17cm |
|  | PROJEKTOWANE OBRZEŻE KOSTKA GRANITOWA 14-17cm |
|  | ISTNIEJĄCE OBRZEŻE KAMIEŃ CIĘTY 12-17cm |

A.M. NIERUCHOMOŚCI	
Nazwa i adres obiektu:	Zagospodarowanie części terenu przy Walech Von Plautena w Malborku, ułożenie nawierzchni tłasseGrund dz. nr 154/ 2 obr. 11 Malbork
Inwestor:	Muzeum Zamkowe w Malborku ul. Starościna 1, 82-200 Malbork
Projektował:	mgr inż. Andrzej Marchalik upr. nr POM/0080/PWBU/16
Opracował:	Marek Szpejowski
Tytuł rysunku:	widok z góry nawierzchni
Nr rys:	2